



**COMMISSARIO di GOVERNO**  
*contro il dissesto idrogeologico nella Regione siciliana*  
*ex legibus n° 116/2014 e n° 164/2014*

Prot. n. 25/6 del 06-06-2019

Al Responsabile Unico del Procedimento  
 Arch. Mario Sidoti Migliore  
 c/o Comune di Capo d'Orlando (ME)  
[mario.sidoti@pec.comune.capodorlando.me.it](mailto:mario.sidoti@pec.comune.capodorlando.me.it)

All' ARTA – Dip. Reg. Territorio ed Ambiente  
 UOB A.2.7 -Ufficio Territoriale Ambiente – Messina  
 Servizio 3 - Gestione Tecnico Amministrativa Interventi Ambientali  
 UOB S.3.2 – Gestione e Attuazione assetto del Territorio  
[dipartimento.ambiente@certmail.regione.sicilia](mailto:dipartimento.ambiente@certmail.regione.sicilia)  
[giampaolonicocia@regione.sicilia.it](mailto:giampaolonicocia@regione.sicilia.it)  
[aldo.guadagnino@regione.sicilia.it](mailto:aldo.guadagnino@regione.sicilia.it)

Alla Soprintendenza BB.CC.AA. di Messina  
[soprime@certmail.regione.sicilia.it](mailto:soprime@certmail.regione.sicilia.it)

Soprintendenza Beni Culturali e Ambientali del Mare  
[dipartimento.beni.culturali@certmail.regione.sicilia.it](mailto:dipartimento.beni.culturali@certmail.regione.sicilia.it)

Al Dipartimento Regionale Tecnico  
 Ufficio del Genio Civile – Messina  
[geniocivile.me@certmail.regione.sicilia.it](mailto:geniocivile.me@certmail.regione.sicilia.it)

Capitaneria di Porto Sant' Agata  
[cp-militello@pec.mit.gov.it](mailto:cp-militello@pec.mit.gov.it)

Capitaneria di Porto Milazzo  
[cp-milazzo@pec.mit.gov.it](mailto:cp-milazzo@pec.mit.gov.it)

Al Comune di Capo d'Orlando (ME)  
[protocollo@pec.comune.capodorlando.me.it](mailto:protocollo@pec.comune.capodorlando.me.it)

Agenzia delle Dogane di Messina  
[dogane.messina@pec.agenziadogane.it](mailto:dogane.messina@pec.agenziadogane.it)

e p.c.

Al Servizio 11 Servizio Sicilia Nord-Orientale  
 Del Dipartimento Regionale della Protezione Civile  
[dipartimento.protezione.civile@certmail.regione.sicilia.it](mailto:dipartimento.protezione.civile@certmail.regione.sicilia.it)

Pag. 2/2




**Oggetto: Patto per il SUD – Capo d’Orlando (ME) “Interventi urgenti, ed integrati, per la protezione dei litorali in erosione nel comune di Capo ‘Orlando” – Importo € 450.000,00.**

**Trasmissione Verbale della Conferenza dei Servizi del 04-04-2019**

Si trasmette il verbale della Conferenza di Servizi, svoltasi in data 04 aprile 2019 presso gli Uffici dello scrivente Commissario di Governo, volta a conseguire i pareri necessari all’urgente attuazione dell’intervento indicato in oggetto.

Si precisa che, in ossequio ai poteri di deroga del Commissario di Governo di cui all’art. 20 del Decreto Legge 185/09, richiamato dall’art. 17 del Decreto legge 195/2009, tutti i pareri non resi devono essere espressi dalle amministrazioni competenti con le modalità di cui al comma 6 dell’art.10 ex legibus n° 116/2014 e n° 164/2014.

**Il Soggetto Attuatore  
Dott. Maurizio Croce**





**COMMISSARIO di GOVERNO**

*contro il dissesto idrogeologico nella Regione Siciliana  
ex legibus n° 116/2014 e n° 164/2014*

**VERBALE di CONFERENZA di SERVIZI  
Del 04 aprile 2019**

**OGGETTO: Patto per il SUD – Capo d’Orlando (ME) “Interventi urgenti, ed integrati, per la protezione dei litorali in erosione nel comune di Capo ‘Orlando” – Importo € 450.000,00  
Conferenza dei Servizi Conferenza dei Servizi ai sensi dell’art. 10 della L. 116/2014**

**PREMESSO**

- che con **nota n. 2266 del 28 marzo 2019** è stata indetta per le ore 10:30 la Conferenza di Servizi di cui all’art. 10 della L. 116/2016, volta all’acquisizione dei pareri e degli assensi da parte degli enti deputati alla tutela dei vincoli per l’approvazione del **progetto esecutivo** dell’intervento denominato “Patto per il Sud – Interventi urgenti, ed integrati, per la protezione dei litorali in erosione nel Comune di Capo D’Orlando”
- che con la succitata nota sono stati invitati a partecipare, per quanto di propria competenza i seguenti Enti:
  - Responsabile Unico del Procedimento – Arch. Mario Sidoti Migliore
  - Sindaco del Comune di Capo di Capo D’Orlando – dott. Francesco Ingrassia
  - Ufficio del Genio Civile di Messina
  - Soprintendenza per i Beni Culturali e Ambientali di Messina
  - Soprintendenza per i Beni Culturali e Ambientali del Mare di Palermo
  - Assessorato Regionale del Territorio e dell’Ambiente - Servizio 3 “Gestione tecnico amministrativa interventi ambientali”
  - Dipartimento Regionale della Protezione Civile Sicilia Nord Occidentale servizio 11
  - Capitaneria di Porto di Sant’Agata di Militello
  - Capitaneria di Porto di Milazzo
  - Agenzia delle Dogane di Messina
- che con la succitata nota di convocazione, sono stati trasmessi ai soggetti invitati, per quanto di interesse, gli elaborati progettuali in formato digitale relativi all’intervento anzidetto;
- che il progetto esecutivo in questione è stato depositato agli atti della Conferenza in formato cartaceo firmato in calce dal Progettista e dal R.U.P. e trasmesso in formato digitale a tutti gli enti convocati
- si richiama altresì il contenuto di quanto stabilito nel verbale del tavolo tecnico del 5 marzo 2019

**TUTTO CIO’ PREMESSO, SI DA’ ATTO DI QUANTO SEGUE**

L’anno 2019 (duemiladiciannove) il giorno 04 (quattro) del mese di aprile, in Palermo presso gli Uffici del Commissario di Governo siti in Piazza Ignazio Florio n° 24 Piano 7°, si è tenuta la riunione dei partecipanti alla Conferenza di Servizi, sotto la Presidenza del Soggetto Attuatore della Struttura Commissariale Dott. Maurizio Croce affiancato dal Responsabile dell’Area Tecnica 1 Geom. Rossella Venuti e dal Geol. Giuseppe Chiarelli dipendente in servizio presso la Struttura Commissariale, che svolge le funzioni di segretario.



*[Handwritten signature]*

*[Handwritten signature]*

*[Handwritten signature]*

*[Handwritten signature]*

*[Handwritten signature]*

*[Handwritten signature]*

Il Presidente della Conferenza apre la riunione alle ore 10:30.

Sono presenti:

- Responsabile Unico del Procedimento – Arch. Mario Sidoti Migliore
- Sindaco del Comune di Capo D'Orlando – dott. Francesco Ingrassia
- Ufficio del Genio Civile di Messina – ing. Antonio Barone
- Assessorato Regionale del Territorio e dell'Ambiente Servizio 3 – dott. Aldo Guadagnino

Non sono presenti i rappresentanti dei seguenti Enti che non hanno trasmesso il proprio parere di competenza:

- Capitaneria di Porto di Sant'Agata di Militello
- Capitaneria di Porto di Milazzo
- Agenzia delle Dogane di Messina

Il Presidente illustra brevemente l'iter procedurale della Conferenza di Servizi, ricordando che la stessa rappresenta un modulo procedurale a disposizione dall'ordinamento giuridico per pervenire all'approvazione dei progetti quando in un determinato procedimento amministrativo siano coinvolti più interessi pubblici ed ha precisato che il Commissario di Governo si avvale dei poteri di cui all'art. 20 del Decreto Legge 185/09, come richiamato dall'art.17 del Decreto Legge 195/2009 e richiamate dal comma 5 art. 10 Legge 116/2014.

Il Presidente ha poi esplicitato l'obiettivo della Conferenza odierna, volto a conseguire gli assenti da parte delle Amministrazioni e degli Enti interessati dell'approvazione del progetto esecutivo ed ha segnalato le concrete modalità di svolgimento della riunione.

Infine, il Presidente nel ringraziare i presenti, anche per avere messo a disposizione le proprie risorse per l'istruzione in tempi brevi dell'intervento, urgente ed indifferibile di mitigazione del rischio idrogeologico contemplato nel Patto per il Sud, oggetto della presente convocazione, passa la parola all'arch. Mario Sidoti Migliore nella qualità di Responsabile Unico del Procedimento, il quale procede all'illustrazione degli obiettivi dell'intervento e alla descrizione delle opere in progetto. Lo stesso riferisce che il livello di progettazione ottenuto è quello di progetto esecutivo di importo complessivo pari a € 450.000,00; altresì espone che:

1. il progetto prevede il consolidamento mediante ricostruzione di tratti di muro di sostegno oggetto di parziale distruzione a seguito dell'azione di sifonamento provocata dalle ultime mareggiate del 23 e 24 febbraio 2019 e seguenti che hanno interessato il lungo mare Andrea Doria (SP 147) nel tratto adiacente al faro e in quello del borgo di San Gregorio
2. l'intervento progettuale si attuerà mediante la realizzazione di due palificate lunghe rispettivamente metri lineari 30 e metri lineari 25 riguardanti i suddetti tratti di lungomare. Nel primo tratto si procederà a proteggere il piede della palificata con una mantellata costituita da scogliera radente in masse naturali di terza e seconda categoria lunga circa metri lineari si Messina;
3. l'intervento progettuale in oggetto non comporta espropriazioni di terreni privati;
4. l'intervento progettuale in oggetto non è in contrasto con le previsioni degli strumenti urbanistici vigenti ed adottati.

Si da lettura dei pareri pervenuti, che di seguito si elencano e sono allegati e fanno parte integrante del presente verbale:

- Nota prot. 288 del 22/03/2019, assunta al protocollo di questo Ufficio al n. 2156 del 25/03/2019, con la quale la Soprintendenza per i Beni Culturali e Ambientali del Mare di Palermo esprime parere favorevole con prescrizioni



Prende la parola l'ing. Antonio Barone delegato dall'ing. Capo del Genio Civile di Messina ed esprime parere favorevole ai sensi dell'art.12 R.C.N. e nel contempo esprime parere favorevole di conformità ai fini sismici ai sensi dell'art. 17 della Legge 64/74 (art. 93 DPR 380/01) con l'obbligo in sede di acquisizione dell'art. 18 Legge 64/74, di produrre il calcolo della scogliera radente a protezione della palificata con caratterizzazione dei massi e, nel contempo considerare che la classe di esposizione del conglomerato deve essere XS3.

Prende la parola il dott. Aldo Guadagnino, Assessorato Regionale del Territorio e dell'Ambiente Servizio 3, il quale esprime parere favorevole e preventivo alla consegna delle aree interessate dalle opere di progetto, facendo presente che le stesse verranno consegnate solo dopo l'aggiudicazione dei lavori e prima della effettiva consegna dei lavori.

Prende nuovamente la parola il Responsabile Unico del Procedimento il quale, nel prendere atto dei suddetti pareri, ribadisce il contenuto dell'art. 142 comma 1 del Decreto legislativo 42/2004 (Codice dei Beni Culturali e del Paesaggio) che specifica la non applicazione del suddetto codice alle aree che alla data del 6 settembre 1985 erano delimitate negli strumenti urbanistici come zone territoriali omogenee A e B, che nel caso in questione si riscontra in forza del PRG all'epoca approvato con D.A. 169/1984. Per tale circostanza si rappresenta la non applicabilità anche dell'art. 25 del Decreto Legislativo 50/2016 e ciò anche nella considerazione che gli interventi proposti riguardano il consolidamento di infrastrutture e opere di consolidamento stradale già esistente.

Prende la parola il Sindaco del Comune di Capo D'Orlando, ringrazia i convenuti ed in particolare il Soggetto Attuatore dott. Maurizio Croce per l'attenzione prestata alla risoluzione dei danni subiti dagli eventi meteo marini di che trattasi mettendo in evidenza che l'intervento è urgente e non rinviabile in quanto espone ad elevato rischio l'infrastruttura viaria del lungomare Andrea Doria.

Prende la parola il Responsabile dell'Area Tecnica 1 Geom. Rossella Venuti, che alla luce di quanto dichiarato dal Responsabile Unico del Procedimento comunica che, a chiusura della conferenza dei servizi e a seguito dell'acquisizione degli atti di verifica e validazione del progetto questo Ufficio avvierà le attività propedeutiche all'avvio delle procedure correlate all'affidamento dei lavori.

Per tutto quanto sopra, stante l'indifferibilità di attuazione dell'intervento, il Presidente rappresenta che, in ossequio ai poteri di deroga del Commissario di Governo di cui all'art. 20 del Decreto Legge 185/09, richiamato dall'art. 17 del Decreto legge 195/2009, tutti i pareri non resi devono essere espressi dalle amministrazioni competenti con le modalità di cui al comma 6 dell'art.10 ex legibus n° 116/2014 e n° 164/2014.


Dispone, altresì, la pubblicazione del presente verbale sul sito istituzionale di questa Struttura Commissariale oltreché del Comune di Capo D'Orlando, a cura del Responsabile Unico del Procedimento.

La Conferenza di Servizi odierna si chiude alle ore 13:00.


Palermo, 04 aprile 2019

Letto, confermato e sottoscritto

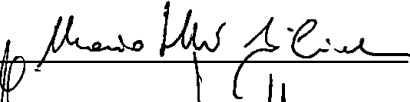


  
Dott. Maurizio Croce - Presidente della CdS


  
Geom. Rossella Venuti - Responsabile dell'Area Tecnica 1




**Dott. Geol. Giuseppe Chiarelli** – Dipendente in servizio presso Struttura  
Commissariale




**Arch. Mario Sidoti Migliore** - Responsabile Unico del Procedimento



**Dott. Francesco Ingrassia** - Sindaco Comune di Capo D'Orlando



**Ing. Antonio Barone** – Genio Civile di Messina



**Dott. Aldo Guadagnino** - Assessorato Regionale del Territorio e  
dell'Ambiente Servizio 3



**Regione Siciliana**

ASSESSORATO REGIONALE DELLE INFRASTRUTTURE E DELLA  
MOBILITA'

Dipartimento Regionale Tecnico  
*Servizio Ufficio del Genio Civile di Messina*  
U.O. 15

Rif. nota n. 2266 del 28/03/2019

Prot. uscita n. *72 Ph7* del *- 2 APR. 2019*

Al Commissario di Governo  
contro il dissesto idrogeologico nella Regione Siciliana  
ex legibus n°116/2014 e n° 164/2014  
PALERMO

OGGETTO: Patto per il SUD- Capo d'Orlando (Me)- Conferenza dei Servizi "Interventi urgenti, ed integrati, per la protezione dei litorali in erosione nel Comune di Capo d'Orlando"

Richiedente: Commissario di Governo

Il sottoscritto ing. Antonino Platania, nella qualità di Ingegnere Capo del Genio Civile di Messina,

DELEGA

a partecipare alla conferenza di servizi specificata in oggetto fissata per il giorno 04 Aprile c.a. il Funzionario Direttivo ing. Antonio Barone per le competenze dell'Ufficio.



**L'INGEGNERE CAPO**  
(ing. Antonino Platania)

Zimbra

info@ucomidrogeosicilia.it

---

**Patto per il SUD - Capo d'Orlando (ME) "Interventi urgenti ed integrati per la protezione dei litorali in erosione nel comune di Capo d'Orlando- ConvocazionConferenza di Servizi.**

---

**Da :** Soprintendenza del Mare\_UO 3  
<sopmare.uo3@regione.sicilia.it>

lun, 25 mar 2019, 09:22

📎 1 allegato

**Oggetto :** Patto per il SUD - Capo d'Orlando (ME)  
"Interventi urgenti ed integrati per la  
protezione dei litorali in erosione nel comune  
di Capo d'Orlando- ConvocazionConferenza di  
Servizi.

**A :** info@ucomidrogeosicilia.it

**Rispondi a :** Soprintendenza del Mare\_UO 3  
<sopmare.uo3@regione.sicilia.it>

Si inoltra la nota di questa Soprintendenza prot. n. 288  
del 22/3/19 di pari oggetto.

Cordialità.

---

📎 **Parere Capo d'Orlando (ME) - erosione litorali.pdf**  
500 KB

---

Repubblica Italiana  
Presidenza del Consiglio dei Ministri  
Commissario Straordinario Delegato  
Ex O.P.C.M. 3886/09 Luglio 2010  
Prot. 2156 del 25/03/19 Ass. AT 1





**Regione Siciliana**  
Assessorato dei Beni culturali e dell'Identità siciliana  
Dipartimento dei Beni culturali e dell'Identità siciliana  
www.regione.sicilia.it/beniculturali

Partita Iva 02711070827  
Codice Fiscale 80012000826

**Soprintendenza del Mare**

via Lungarini, 9 - 90133 Palermo  
sopmare@regione.sicilia.it  
www.regione.sicilia.it/beniculturali/sopmare

**Unità operativa 3**

Attività di ricerca e tutela dei beni archeologici  
antichi e moderni, paesaggistici  
e demoneoantropologici inerenti il mare - SFT

sopmare.uo3@regione.sicilia.it

Palermo, prot. n. 288 del 22 MAR 2019 Rif. Nota prot. n. \_\_\_\_\_ del \_\_\_\_\_  
Allegati n. \_\_\_\_\_

**Oggetto:** Patto per il SUD – Capo d'Orlando (ME) “Interventi urgenti, ed integrati, per la protezione dei litorali in erosione nel comune di Capo d'Orlando” – Convocazione Conferenza dei Servizi

Al Commissario di Governo  
contro il dissesto idrogeologico nella Regione Siciliana  
Via Costantino Nigra 5  
90141 Palermo  
[info@ucomidrogeosicilia.it](mailto:info@ucomidrogeosicilia.it)

In riferimento alla nota relativa alla Conferenza dei Servizi di cui in oggetto, indetta il 5 aprile presso gli uffici della struttura commissariale di Piazza Florio a Palermo, si rappresenta che la convocazione è pervenuta a questa Soprintendenza il 4 marzo 2019 tramite posta certificata dall'Assessorato dei Beni Culturali e dell'Identità Siciliana e protocollata con n. prot. 471 del 5.3.2019. Pertanto per motivi logistici non è stato possibile presenziare alla stessa.

VERIFICATA l'urgenza delle opere in oggetto e considerato il modesto impatto della realizzanda opera, dove peraltro, precedentemente agli eventi meteo-marini del 23 e 24 febbraio 2019, sussisteva la spiaggia,

VISTO il Decreto Legislativo n. 42 del 22 gennaio 2004 “Codice dei beni culturali e del paesaggio, ai sensi dell'art. 10 della legge 6 luglio 2002, n. 137” e s.m.i.;

VISTA la Legge Regionale n. 80 dell'1 agosto 1977 e s.m.i.;

CONSIDERATE le competenze esclusive di questa Soprintendenza del Mare in materia di tutela, gestione, valorizzazione dei beni culturali sommersi della Regione Siciliana, ai sensi dell'art. 28 della Legge Regionale 29 dicembre 2003 n. 21;

**SI ESPRIME PARERE FAVOREVOLE**

**ai lavori in argomento, subordinati alle seguenti prescrizioni:**

- indagini preliminari visiva effettuate con Vs. OTS e sotto la sorveglianza di personale archeologo di questa Soprintendenza per la verifica dell'eventuale presenza di target di possibile interesse culturale
- Resta fermo che gli oneri economici che deriveranno dall'impiego del suddetto personale dell'amministrazione regionale dovranno gravare interamente a carico del committente, ai sensi dell'art. 28 comma 4 del D. lgs. 42/04 e ss.mm.ii.;

Responsabile procedimento		Dott. Nicolò Bruno		(se non compilato il responsabile è il dirigente preposto alla struttura organizzativa)	
Stanza	Piano	Tel.	3315771543	Durata procedimento	
Ufficio Relazioni con il Pubblico (URP) – urp.sopmare@regione.sicilia.it - Responsabile:				(ove non previsto da leggi e regolamenti è di 30 giorni)	
Stanza	5	Piano	1	Tel.	0916230838
Orario e giorni ricevimento				Lun-marzo 9.00/13.00 – merc 9.00/13.00 e 15.00/17.00	

- La comunicazione di inizio dei lavori dovrà pervenire con congruo anticipo, non inferiore a 15 gg. lavorativi, così da consentire la necessaria programmazione;
- Qualora in fase cantiere siano individuate evidenze culturali subacquee dovranno essere consentite tutte le verifiche di rito, le operazioni di documentazione, scavo ed eventuale recupero, con oneri a carico del committente ai sensi dell'art. 28 comma 4 del D. Lgs. 42/2004;
- eventuali variazioni apportate al progetto che interessino l'ambiente sottomarino dovranno essere preventivamente autorizzate da questa Soprintendenza.

Le presenti prescrizioni attengono alla tutela dei Beni Culturali sommersi, ai sensi dell'art. 21, comma 4 del D.lgs 22 gennaio 2004 n. 42 e in virtù delle L.R. 1 agosto 1977 n. 80 e 29 dicembre 2003 n. 21 art. 28. Solo in tal senso è pertanto da intendersi il provvedimento reso.

Sono fatte salve le competenze degli altri Enti chiamati ad esprimere pareri, rilasciare nulla osta e/o autorizzazioni e resta fermo l'obbligo dell'osservanza e del rispetto d'ogni ulteriore e più restrittiva norma.

Il parere, ai sensi del comma 5 dell'art. 21 del Dlgs. 42/04 ss.mm.ii., è valido per anni CINQUE dalla data della sua emissione



Il Soprintendente  
Adriana Fresina

Responsabile procedimento		Dott. Nicolò Bruno		(se non compilato il responsabile è il dirigente proposto alla struttura organizzativa)	
Stanza	Piano	Tel	3315771543	Curato procedimento	(ove non previsto da ing.) o regolamento e di 30 giorni
Ufficio Relazioni con il Pubblico (URP) - urp.soprintere@regione.sicilia.it - Responsabile:					
Stanza	5	Piano	1	Tel	0916230638
Orario e giorni ricevimento				Lun-margie 9.00/13.00 - merc 9.00/13.00 e 15.00/17.00	