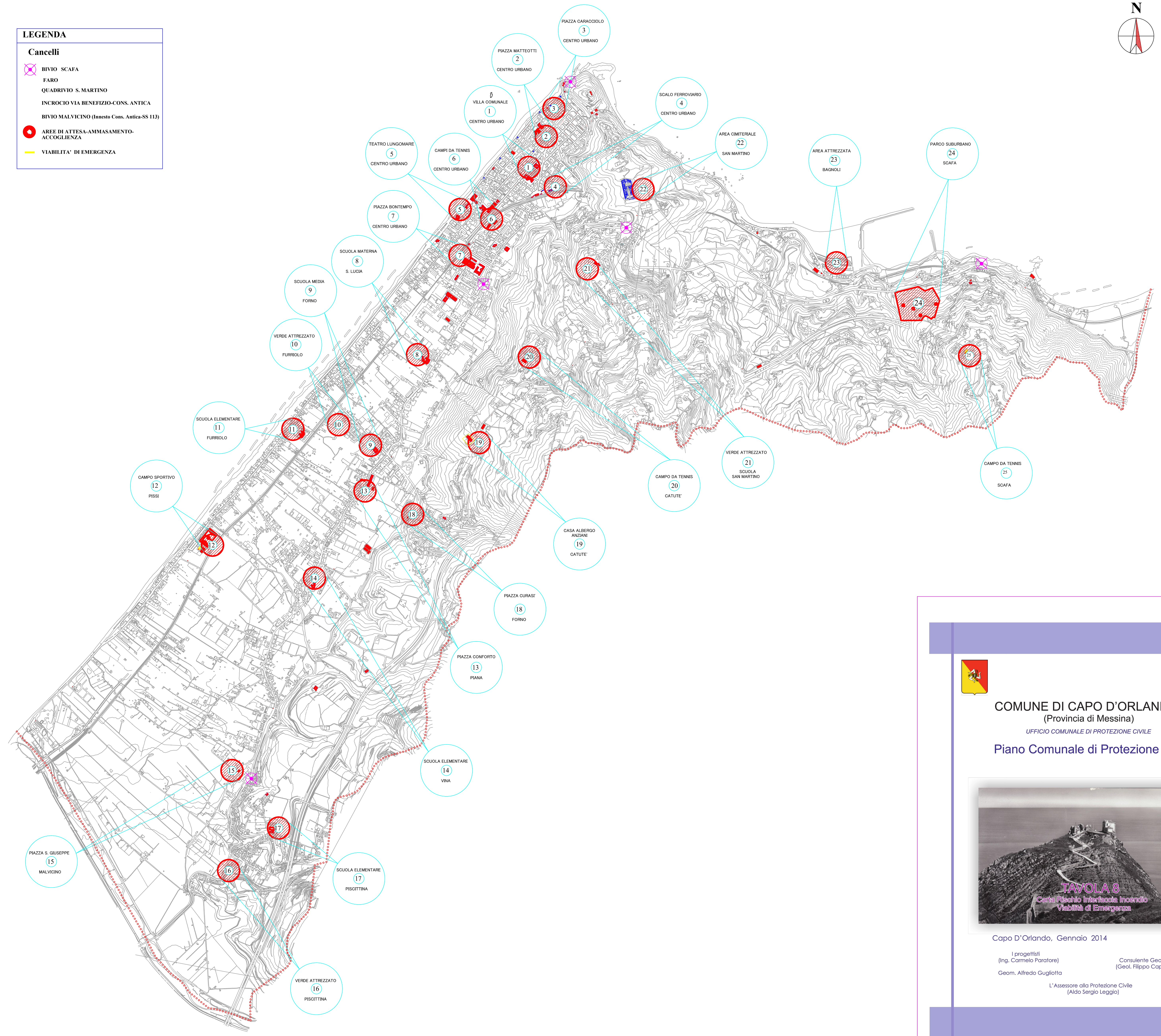




LEGENDA

Cancelli

- ⊗ BIVIO SCAFA
- FARO
- QUADRIVIO S. MARTINO
- INCROCIO VIA BENEFIZIO-CONS. ANTICA
- BIVIO MALVICINO (Immezzo Cons. Antica-SS 113)
- AREE DI ATTESA-AMMASAMENTO-ACCOGLIENZA
- VIABILITA' DI EMERGENZA



01/2014

COMUNE DI CAPO D'ORLANDO
(Provincia di Messina)

UFFICIO COMUNALE DI PROTEZIONE CIVILE

Piano Comunale di Protezione Civile

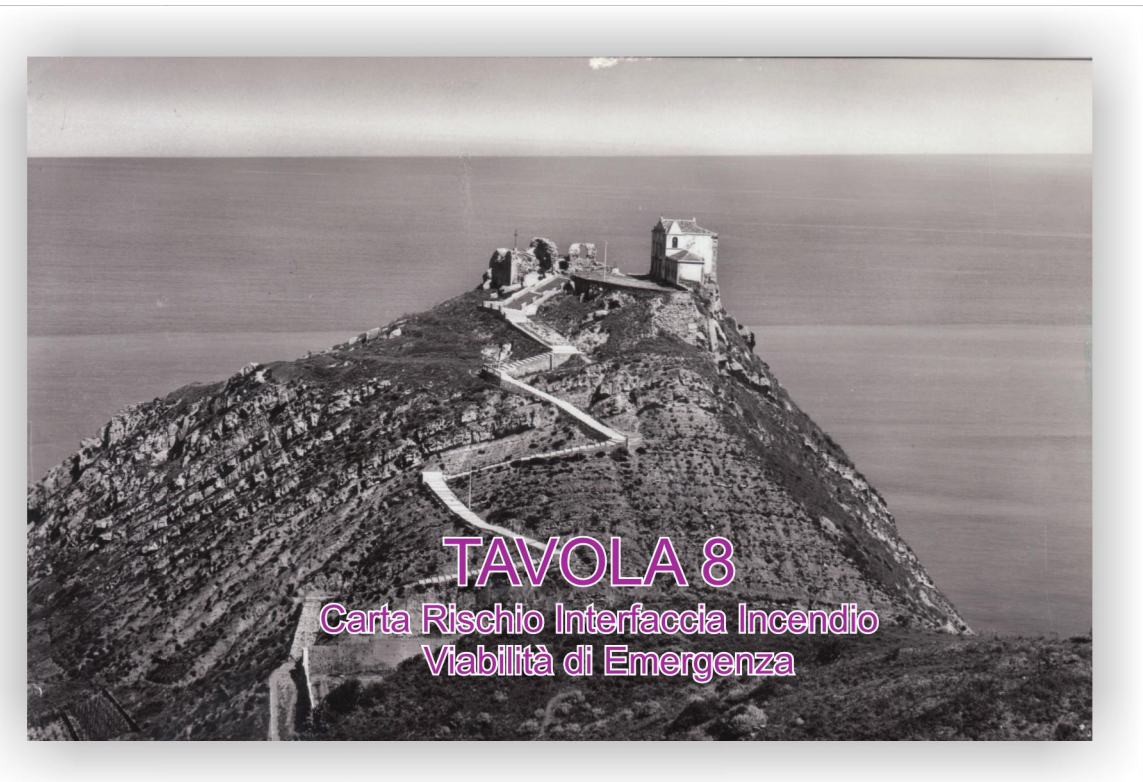


TAVOLA 8
Central Pointo Interfaccia Incendio
Viabilità di Emergenza

Capo d'Orlando, Gennaio 2014

I progettisti
(Ing. Carmelo Paratore)
Geom. Alfredo Gugliotta

Consulente Geologo
(Geol. Filippo Coppotta)

L'Assessore alla Protezione Civile
(Aldo Sergio Leggio)